

COP16

CALI • COLOMBIA

Paz con la Naturaleza

AGREGANDO SUJEITOS PARA A PROTEÇÃO DA BIODIVERSIDADE

Maíra Braga

Gerente Geral de Biodiversidade e Florestas
Secretaria de Meio Ambiente, Sustentabilidade
e Fernando de Noronha – SEMAS/PE

Secretaria
de Meio Ambiente,
Sustentabilidade e
Fernando de Noronha



ABEMA
Associação Brasileira de Entidades Estaduais de Meio Ambiente



CPRH Agência
Estadual de
Meio Ambiente



Estratégias e Planos de Ação para a Biodiversidade



Convention on
Biological Diversity



Marco Global de Kunming-Montreal
para a Biodiversidade



BIOEMFOCO

Programa de Monitoramento da Biodiversidade de Pernambuco

1. Painel da biodiversidade

2. Espécies ameaçadas de extinção

3. Espécies exóticas invasoras

4. Planos de Ação

4. Monitoramento remoto dos biomas



PROGRAMA DE MONITORAMENTO DA BIODIVERSIDADE DE PERNAMBUCO

PAINEL DA BIODIVERSIDADE DE PE

- Módulo de indicadores de monitoramento da biodiversidade
- Validação de indicadores junto ao comitê técnico-científico
- 6 grupos temáticos






LISTAS DE ESPÉCIES AMEAÇADAS E DE EXÓTICAS INVASORAS DE PE

- Resolução SEMAS nº 01/2015 - Reconhece espécies de anfíbios ameaçadas de extinção.
- Resolução SEMAS nº 01/2017 - Reconhece espécies de répteis ameaçadas de extinção.
- Portaria Conjunta SEMAS/CPRH nº 02/22 - Reconhece espécies exóticas invasoras e potencialmente invasoras no estado de Pernambuco.



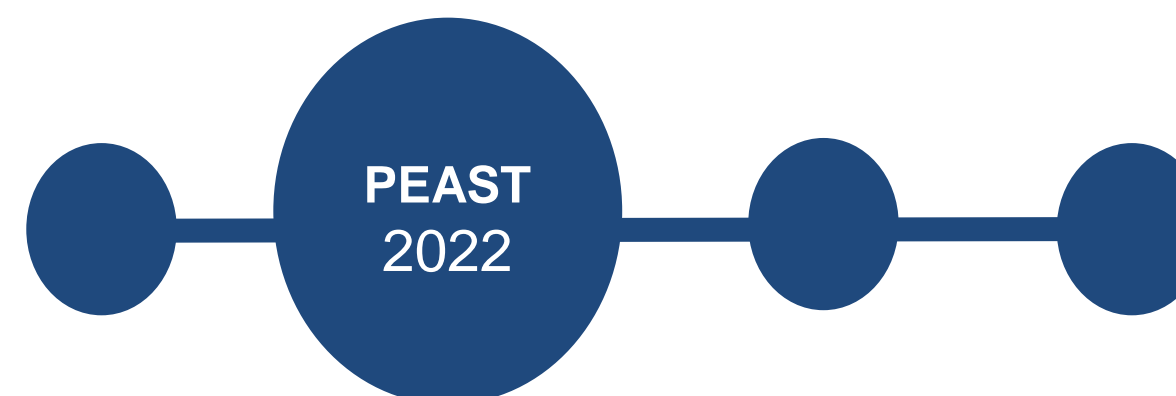

PLANO DE AÇÃO:

Plano de Ação para Controle e Monitoramento do Coral-Sol no Litoral Continental e Oceânico de Pernambuco



PLANO DE AÇÃO:

Plano de Educação Ambiental para Segurança Aquática e Prevenção de Incidentes com Tubarões em Pernambuco - PEAST



PLANO DE AÇÃO:

Plano de Ação para Controle e Monitoramento da Bioinvasão do Peixe-leão em Pernambuco



PEIXE-LEÃO
2023

PLANO DE AÇÃO:

Plano de Ação Estadual para Conservação dos Primatas de Pernambuco



PAEPriPE
2024

MONITORAMENTO REMOTO DOS BIOMAS

PLATAFORMA
CABLE

Home Sobre a plataforma Módulos Fale conosco

Acceso à plataforma

PLATAFORMA DE INTELIGÊNCIA AMBIENTAL E ECONÔMICA DE PERNAMBUCO

Integração de dados e informações geospaciais do meio ambiente pernambucano, qualificando os processos de gestão ambiental estadual, com ênfase no monitoramento, licenciamento e fiscalização Ambiental.

Módulos da Plataforma

- Uso e Cobertura**
Cobertura vegetal e outras classes de uso e série temporal
[Ver mapa](#)
- Espécies Ameaçadas**
Estado de conservação de espécies nativas
[Ver mapa](#)
- Palmeiras**
Configuração espacial das floríferas nativas
[Ver mapa](#)

- Biomas pernambucanos (Mata Atlântica e Caatinga)
- Dados interativos e estatísticos
- Seleção de múltiplas camadas
- Auxilia na tomada de decisões

SALVAGUARDA DA BIODIVERSIDADE: Unidades de Conservação



90
UCs Estaduais

Protegem...

6% do Estado

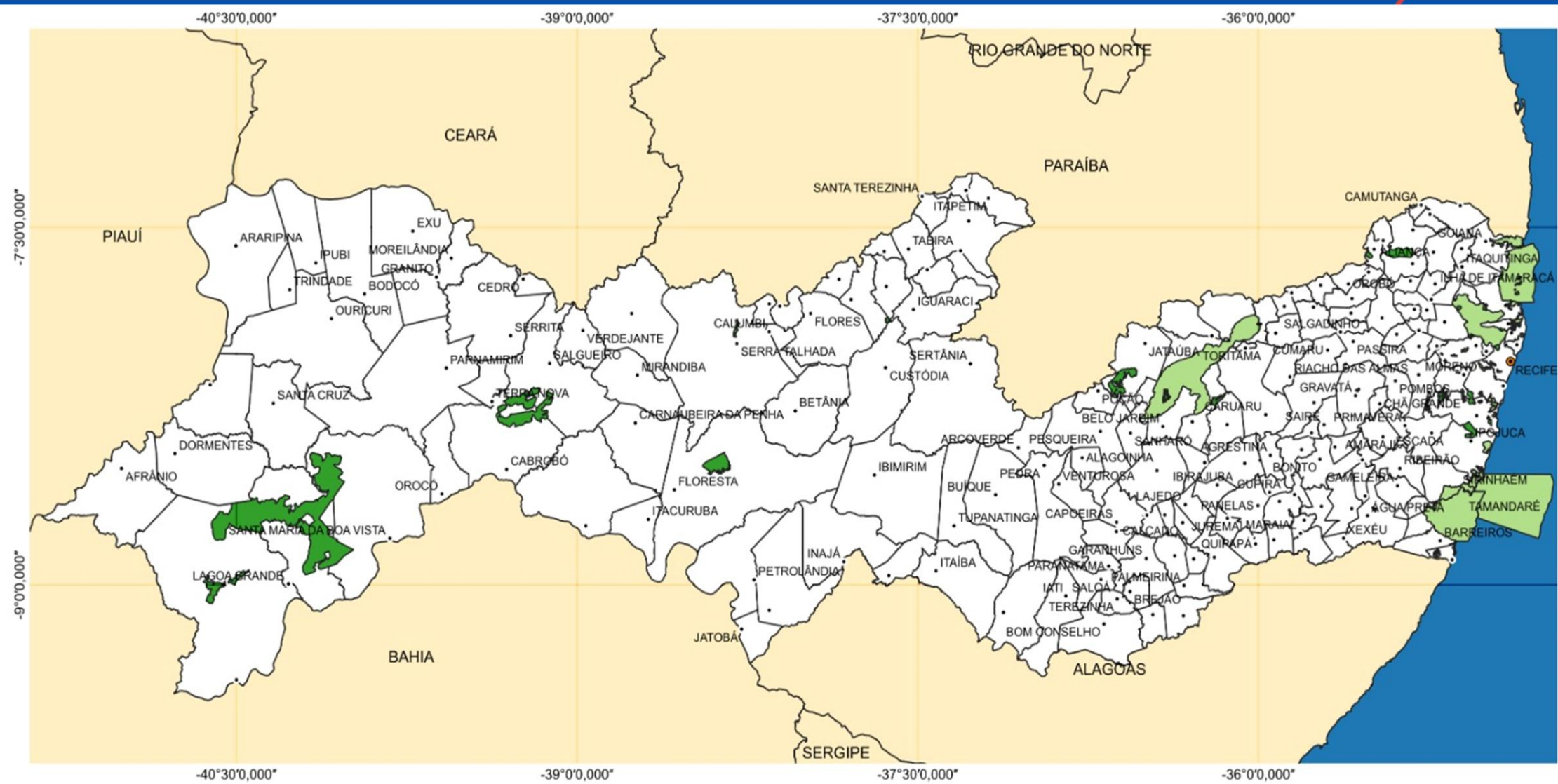
+ de 589.808,879 hectares

43
UCs DE PROTEÇÃO INTEGRAL

(171.766,26 ha)

47
UCs DE USO SUSTENTÁVEL

(309.264,33 ha)



LEGENDA

Unidades de Conservação Estaduais

- Proteção Integral
- Uso Sustentável

Base Cartografica

- Capital
- Cidades
- Limites estaduais
- Limites municipais



Agência Estadual de Meio Ambiente

Secretaria de Meio Ambiente, Sustentabilidade e de Fernando de Noronha



Unidades de Conservação de Pernambuco





Projeção Universal Transversa de Mercator
Datum: Sirgas 200 Fuso 24 e 25S

AGENDA DE
FINAL DE
SEMANA

21 e 22 de setembro

Parque
Dois
Irmãos
Recife - PE



Secretaria
de Meio Ambiente,
Sustentabilidade e de
Fernando de Noronha



PER
NAM
BUCA

JOGOS E BRINCADEIRAS:
EDUCAÇÃO AMBIENTAL

SÁBADO E DOMINGO (21 E 22/09): 09H ÀS 16H



POLOS DE EDUCAÇÃO AMBIENTAL

- POLO ÁRVORE DO MÊS:
EM FRENTE AO MUSEU
- POLO BICHO DO MÊS:
POLO DE EDUCAÇÃO AMBIENTAL



Secretaria
de Meio Ambiente,
Sustentabilidade e de
Fernando de Noronha




PER
NAM
BUCA

CR




Macaco-prego-
galego
Sapajus flavius

VU




Guariba-de-mãos-
ruivas
Alouatta belzebul

VU



Ararajuba
Guaruba guarouba

EW



Mutum-de-alagoas
Mitu mitu

PARQUE ESTADUAL DOIS IRMÃOS (Recife)

Área: 1.158 hectares (14 ha de Zoo)

Visitantes/ano: 300.000

Plano de Manejo: 2022 (2 edição)

Plano Diretor do Zoo/PEDI

Fauna Mata Atlântica e Caatinga

Plantel:

- 325 animais de 72 espécies
- Status de ameaça de extinção
8 mamíferos / 7 aves* / 2 répteis

Conservação ex-situ e in-situ:

- Educação Ambiental
- Trilhas de sensibilização
- Reprodução de espécies ameaçadas
- Manutenção de espécies extintas da natureza
- Plano de Ação Nacional de Primatas do Nordeste
- Plano de Ação Estadual de Primatas de PE
- Programa de espécies ameaçadas da AZAB

Lazer, Educação Ambiental e Divulgação Científica

Atividades no Passeio



Ações de EA



Exposições



Visitas à comunidades



Visitas guiadas,
trilhas e
oficinas



- Estudo para criação de 6 Ucs na Caatinga
- Aproximadamente 8.300 ha de área protegida
- GEF Terrestre/MMA
- Cegan (parceiro executor)



Obrigada!

Maíra Batista Braga

maira.braga@semas.pe.gov.br

Gerente Geral de Biodiversidade e Florestas – SEMAS/PE

CPRH Agência
Estadual de
Meio Ambiente



Realização:



Patrocinadores:

